

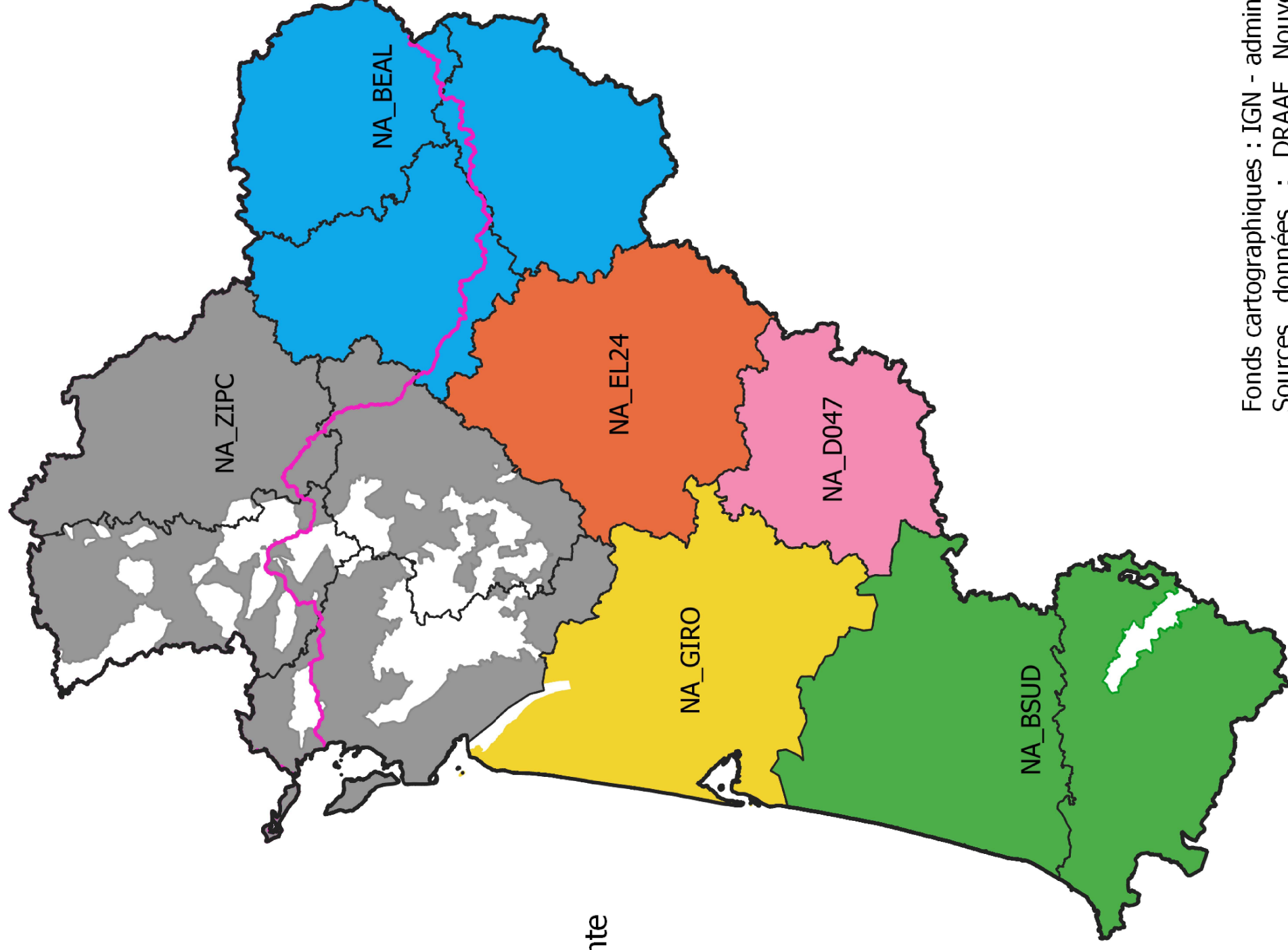










**PRÉFET  
DE LA RÉGION  
NOUVELLE-  
AQUITAINE**

*Liberté  
Égalité  
Fraternité*

DRAAF Nouvelle-Aquitaine

## Carte des PAEC enjeux élevage et ZIPC en Nouvelle-Aquitaine\_2023



-  Limite bassin Loire-Bretagne/Adour-Garonne
  -  Départements
  -  NA\_ZIPC = Zone intermédiaire Poitou-Charente
- Elevage**
-  NA\_EL24 = territoire élevage Dordogne
  -  NA\_GIRO = prairies en Gironde
  -  NA\_BSUD = élevage bassin sud
  -  NA\_D047 = élevage Lot-et-Garonne
  -  NA\_BEAL = Limousin territoire d'élevage

0 50 100 km



Fonds cartographiques : IGN - adminexpress  
Sources données : DRAAF Nouvelle-Aquitaine,  
Agences de l'eau Loire-Bretagne et Adour-Garonne

