RÉPUBLIQUE FRANÇAISE
Liberté
Égalité
Fraternité

Agreste
Statistique publique
de l'agriculture, de l'alimentation,
de la forêt et de la pêche

MÉMENTO FORÊT - BOIS

NOUVELLE-AQUITAINE

MAI 2026

Sommaire

La filière forêt-bois 4

Les massifs forestiers en Nouvelle-Aquitaine 5

Les surfaces boisées en Nouvelle-Aquitaine 6

Les essences de forêt en Nouvelle-Aquitaine 7

La récolte de bois en Nouvelle-Aquitaine 8, 9

Les sciages de bois en Nouvelle-Aquitaine 10, 11

Les produits connexes de scieries 12

Les entreprises de Nouvelle-Aquitaine selon l'activité 13

Le commerce extérieur des principaux produits de la filière en Nouvelle-Aquitaine 14, 15

Emploi dans la filière 16, 17

Formation dans la filière 18

Production et commercialisation des plants forestiers ... 19

Zoom sur le Plan de relance - Renouvellement forestier ... 20

Incendies en forêt 21

Carbone 22

La filière forêt-bois

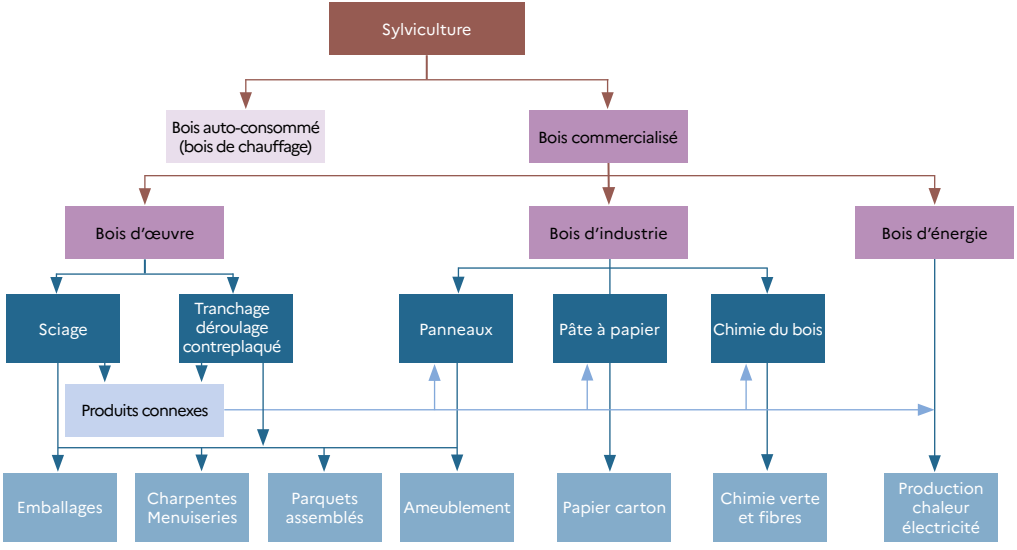

RÉCOLTE FORESTIÈRE

PREMIÈRE TRANSFORMATION

DEUXIÈME TRANSFORMATION

Les massifs forestiers en Nouvelle-Aquitaine

Carte forestière de la région Nouvelle-Aquitaine

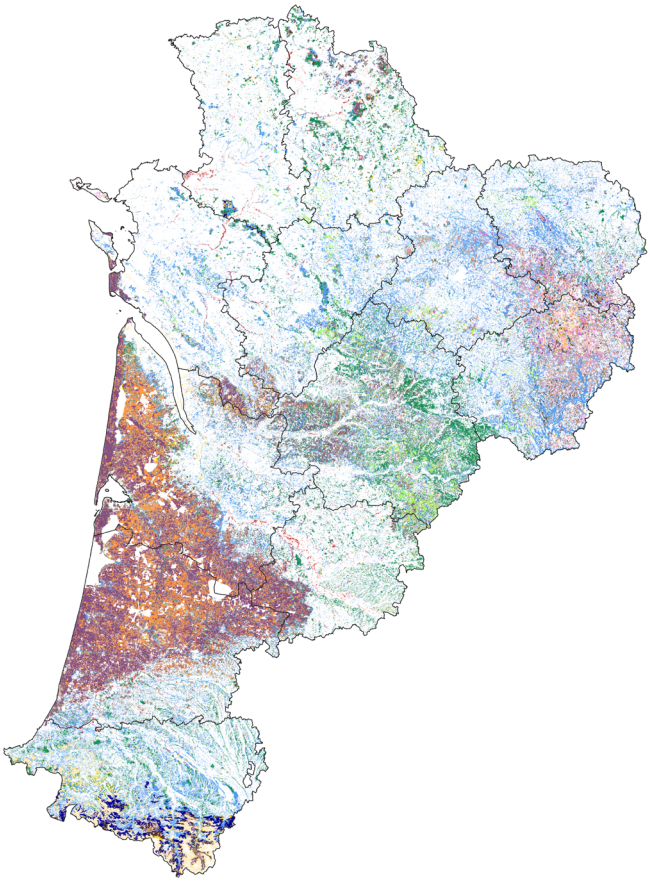

- Chênes dominants
- Hêtre dominant
- Châtaignier dominant
- Autres feuillus (avec une essence dominante) et mélange de feuillus
- Peupleraie
- Pin maritime dominant
- Douglas ou Mélèze dominant
- Sapin ou Epicéa dominant, autre résineux (avec une essence dominante) et mélange de résineux
- Mélange de feuillus / résineux avec dominance feuillus
- Mélange de feuillus / résineux avec dominance résineux
- Jeunes peuplements toutes essences
- Forêt ouvertes
- Landes ligneuses et formations herbacées

Source : IGN

Les surfaces boisées en Nouvelle-Aquitaine

Taux de boisement par département

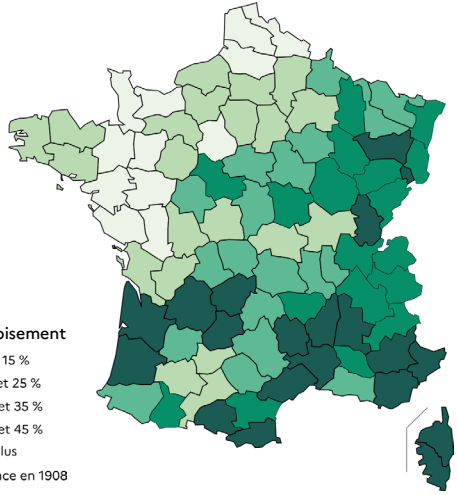

Source : IGN - Nouvelle méthode d'inventaire, années de référence 2015 à 2024

Les surfaces boisées par type de propriété

Unités : millier d'hectares, %

	Surface boisée totale	Taux de boisement	Surface de production	Forêt privée	Forêt publique (en production)
Charente	**138**	23 %	137	133	4
Charente-Maritime	**124**	18 %	120	111	9
Corrèze	**277**	47 %	270	258	12
Creuse	**168**	30 %	164	155	9
Dordogne	**429**	46 %	422	418	4
Gironde	**504**	50 %	492	436	56
Landes	**570**	61 %	562	503	60
Lot-et-Garonne	**141**	26 %	139	137	3
Pyrénées-Atlantiques	**244**	32 %	213	153	60
Deux-Sèvres	**58**	10 %	55	50	5
Vienne	**131**	19 %	130	121	9
Haute-Vienne	**162**	29 %	158	152	6
Nouvelle Aquitaine	**2 944**	35 %	2 863	2 626	238

n.s. : non significatif, précision insuffisante

Note : compte-tenu de la méthode, la valeur régionale n'est pas exactement égale à la somme des valeurs des départements.

Source : IGN - Ocre PRO - Années de référence 2020 à 2024

Les essences de forêt en Nouvelle-Aquitaine

Volume sur pied de la forêt selon les anciennes régions administratives

Forêt de production hors peupleraie selon l'essence principale du peuplement

Unité : million de m³

	Poitou-Charentes	Aquitaine	Limousin	**Nouvelle-Aquitaine**
Chênes	37	82	40	**159**
Châtaignier	7	13	13	**34**
Hêtre	ns	14	14	**26**
Autres feuillus	10	32	13	**54**
Pin maritime	7	95	ns	**102**
Douglas	ns	ns	20	**21**
Sapins, épicéas	ns	ns	ns	**ns**
Autres résineux	ns	ns	ns	**15**
	63	243	116	**422**

n.s. : non significatif, précision insuffisante

Note : la méthode d'estimation dépend de la taille de la zone d'intérêt. Par suite, la somme des anciennes régions peut différer légèrement de la valeur Nouvelle-Aquitaine.

Source : IGN - Ocre PRO - Années de référence 2020 à 2024

Volume sur pied de la forêt régionale : 422 millions de m³

Forêt de production hors peupleraie selon l'essence principale du peuplement

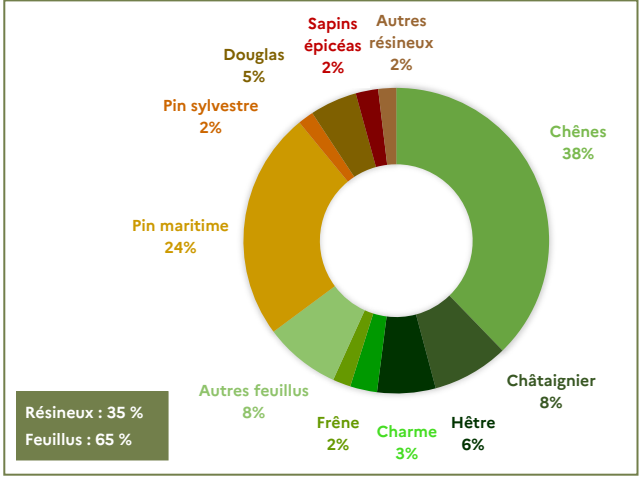

Source : IGN - Ocre PRO - Années de référence 2020 à 2024

La récolte de bois en Nouvelle-Aquitaine

Les prélèvements effectués sur la forêt en 2024 par département de récolte

Unités : millier de m³ ronds sur écorce, %

	Charente	Charente-Maritime	Corrèze	Creuse	Dordogne	Gironde	Landes	Lot-et-Garonne	Pyrénées-Atlantiques	Deux-Sèvres	Vienne	Haute-Vienne	**Nouvelle Aquitaine**	NA / France (%)
Ensemble des bois d'œuvre	87,2	74,8	614,7	335,6	267,1	1 016,3	1 193,0	232,5	30,3	54,0	95,3	187,7	**4 188,5**	22,9
Évolution 2024/2023 en %	*16,6*	*- 15,4*	*- 10,4*	*- 17,5*	*- 13,9*	*- 3,2*	*18,0*	*10,8*	*- 21,1*	*- 20,2*	*0,6*	*- 10,7*	***- 1,4***	
Feuillus	58,7	29,2	51,0	29,7	89,2	48,5	48,6	48,6	25,3	43,2	63,5	43,4	**579,0**	12,9
dont chêne	15,5	1,5	37,9	22,2	60,2	11,9	10,0	7,5	19,0	5,7	20,8	28,9	**241,0**	12,2
dont châtaignier	4,3	s	7,3	3,2	12,1	s	s	0,6	s	2,2	5,5	12,2	**48,2**	40,5
dont peuplier	38,3	27,5	1,3	0,2	16,2	34,3	37,7	39,2	1,2	35,2	37,1	0,7	**269,0**	22,8
Conifères	28,5	45,5	563,7	305,9	177,9	967,8	1 144,4	183,9	5,0	10,8	31,8	144,3	**3 609,5**	26,1
dont pin maritime	20,8	45,2	0,0	s	150,6	965,8	1 142,2	182,6	0,3	4,2	23,5	s	**2 535,3**	85,3
dont épicéa	0,8	0,2	264,0	112,6	1,0	s	s	s	1,3	0,1	2,0	26,4	**408,4**	5,9
dont douglas	5,0	s	238,2	164,4	4,6	s	s	0,3	0,3	3,3	0,5	100,4	**517,1**	18,7
Bois certifié dans le bois d'œuvre (%)	62,5	65,4	43,3	55,0	54,5	65,1	78,6	67,4	29,0	51,1	54,2	47,9	**62,9**	
Ensemble bois de trituration	79,6	87,8	331,8	167,4	292,1	1 371,3	1 476,0	166,8	34,4	15,3	51,8	201,5	**4 275,7**	45,4
Évolution 2024/2023 en %	*15,9*	*22,8*	*5,9*	*- 3,5*	*- 19,6*	*- 22,2*	*49,3*	*19,8*	*- 30,1*	*- 10,5*	*24,5*	*- 5,7*	***1,7***	
Feuillus	44,5	9,6	185,6	109,0	151,0	15,8	32,9	24,3	31,2	12,2	34,4	170,5	**821,1**	25,0
Conifères	35,1	78,2	146,2	58,4	141,2	1 355,4	1 443,1	142,4	3,1	3,1	17,4	31,0	**3 454,6**	56,2
dont pin maritime	28,1	76,8	s	s	93,0	1 325,5	1 420,9	128,9	2,1	1,4	9,3	s	**3 086,1**	90,9
Bois certifié dans le bois de trituration (%)	64,6	75,7	51,2	56,9	57,1	76,7	86,2	71,8	34,9	70,6	66,8	60,0	**74,2**	
Autres bois d'industrie	19,7	s	27,5	6,0	44,9	15,8	s	s	3,1	16,7	5,0	83,9	**240,8**	38,9
Évolution 2024/2023 en %	*- 9,2*	*s*	*- 2,8*	*- 9,1*	*- 7,6*	*- 38,3*	*s*	*s*	*s*	*85,6*	*- 25,4*	*- 3,0*	***- 4,7***	
Bois certifié dans autres bois d'industrie (%)	39,6	s	24,0	21,7	54,1	84,8	s	97,2	s	55,1	70,0	34,2	**46,1**	
Bois énergie	74,4	21,7	89,2	100,4	158,6	242,8	239,0	36,8	16,2	64,9	101,6	65,5	**1 211,1**	12,4
Évolution 2024/2023 en %	*- 4,5*	*6,9*	*2,8*	*3,5*	*- 13,9*	*- 16,6*	*17,9*	*23,9*	*- 60,3*	*12,9*	*- 4,0*	*- 14,9*	***- 4,7***	
Bois certifié dans le bois énergie (%)	27,6	57,1	22,1	45,2	38,1	53,9	53,7	79,3	40,1	29,6	41,0	48,9	**45,1**	
Total des prélèvements	260,9	184,6	1 063,1	609,4	762,8	2 646,2	2 918,6	443,3	84,0	150,9	253,7	538,6	**9 916,0**	26,0
Évolution 2024/2023 en %	*7,3*	*2,3*	*- 4,6*	*- 10,9*	*- 15,9*	*- 15,5*	*31,7*	*15,3*	*- 34,8*	*- 0,2*	*2,0*	*- 8,3*	***- 0,6***	

s : secret statistique

Source : Agreste - Enquête annuelle de branche Exploitation forestière

Tableau modifié en septembre 2026

La récolte de bois en Nouvelle-Aquitaine

Évolution de la récolte régionale de bois de 2005 à 2024

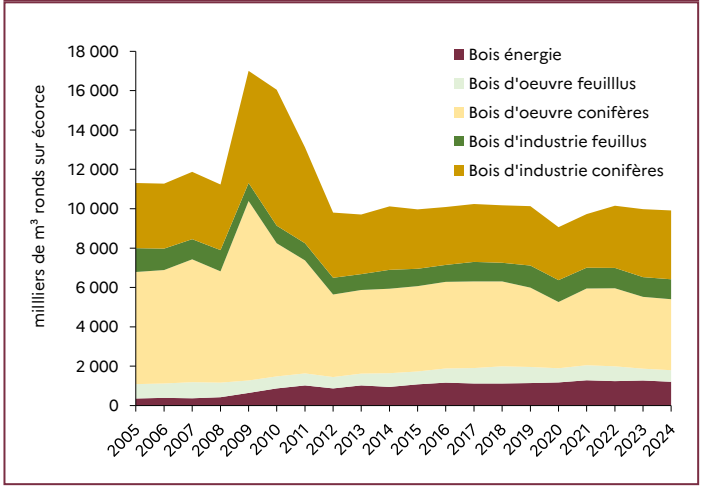

Source : Agreste - Enquête annuelle de branche Exploitation forestière

Part des volumes régionaux récoltés en 2021 et 2024 (en %)

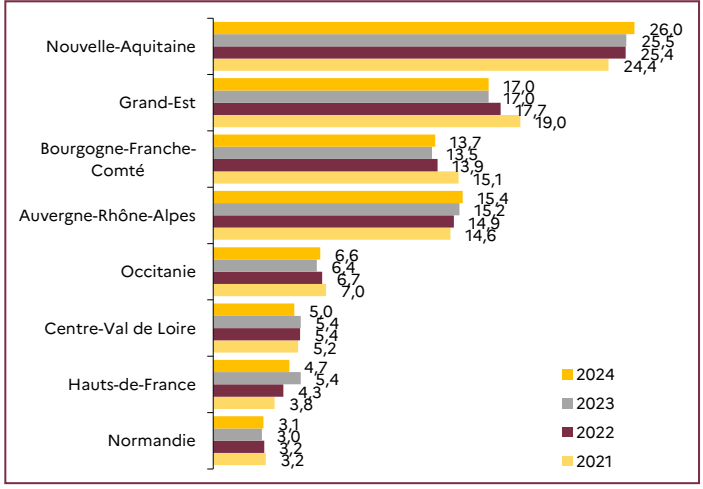

Source : Agreste - Enquête annuelle de branche Exploitation forestière

Les sciages de bois en Nouvelle-Aquitaine

Les sciages de bois en Nouvelle-Aquitaine en 2024, par département de localisation des établissements producteurs

Statistiques localisées à l'établissement

Unités : millier de m³ sciages, %

	Charente	Charente-Maritime	Corrèze	Creuse	Dordogne	Gironde	Landes	Lot-et-Garonne	Pyrénées-Atlantiques	Deux-Sèvres	Vienne	Haute-Vienne	**Nouvelle-Aquitaine**	NA / France (%)
Ensemble des sciages de feuillus	13,3	2,4	9,9	4,5	31,4	s	s	s	2,6	17,8	7,3	7,6	**97,5**	9,7
Évolution 2024/2023 en %	*- 5,0*	*- 59,3*	*- 2,9*	*- 8,2*	*- 19,7*	*s*	*s*	*s*	*- 64,9*	*- 69,2*	*- 13,1*	*- 10,6*	***- 37,9***	
dont chêne	6,8	s	9,6	s	16,8	0,2	s	s	2,5	1,4	3,1	5,5	**49,1**	10,6
dont châtaigner	0,4	s	0,1	s	6,2	s	s	s	s	s	s	1,7	**11,2**	49,1
dont peuplier	5,9	1,9	s	s	8,4	s	s	s	s	15,3	4,1	s	**36,1**	20,8
Bois certifié / Sciages de feuillus (%)	32,3	s	39,4	s	42,7	s	s	s	s	46,1	64,4	17,1	**41,0**	
Ensemble des sciages de conifères	21,7	101,6	282,9	99,6	69,8	329,3	362,2	2,6	7,2	127,7	3,8	127,8	**1 536,3**	22,0
Évolution 2024/2023 en %	*- 26,2*	*- 32,5*	*10,9*	*- 7,9*	*- 11,2*	*17,2*	*10,5*	*- 76,4*	*- 8,9*	*32,2*	*11,8*	*29,4*	***6,1***	
dont pin maritime	s	41,2	0,3	s	45,5	329,3	362,1	2,6	s	99,6	s	s	**882,0**	82,4
dont sapin, épicéa	s	s	166,1	80,5	s	s	s	s	5,5	15,7	s	72,1	**411,1**	9,8
dont douglas	2,3	1,1	98,2	s	3,1	s	s	s	1,2	4,1	2,4	36,0	**160,4**	13,6
Bois certifié / Sciages de conifères (%)	58,1	96,6	17,2	27,2	60,6	86,6	52,4	s	51,4	39,9	s	47,0	**53,4**	
Merrains, bois sous rails, bois tropicaux	7,0	s	4,3	s	7,6	7,3	s	s	s	s	s	7,7	**38,3**	20,7
Évolution 2024/2023 en %	*- 19,5*	*s*	*- 12,2*	*s*	*7,0*	*60,0*	*50,0*	*s*	*- 59,4*	*s*	*s*	*- 10,5*	***- 32,3***	
Total des sciages	42,1	104,9	297,2	104,1	108,7	337,1	362,8	2,8	12,6	145,5	11,1	143,1	**1 672,1**	20,5
Évolution 2024/2023 en %	*- 19,2*	*- 33,4*	*9,8*	*- 8,0*	*- 12,9*	*17,8*	*10,5*	*- 75,0*	*- 43,2*	*- 14,1*	*- 5,9*	*23,5*	***0,6***	

s : secret statistique

Note : les sciages de merrains et de bois sous rails sont ramenés au siège de l'entreprise.

Source : Agreste - Enquête annuelle de branche Sciage, rabotage, ponçage et imprégnation du bois

Tableau modifié en septembre 2026

Les sciages de bois en Nouvelle-Aquitaine

Évolution de la production régionale de sciages de 2005 à 2024

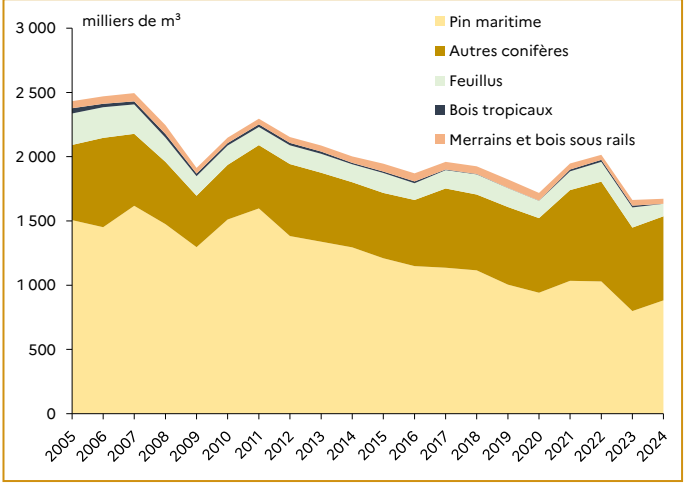

Source : Agreste - Enquête annuelle de branche Sciage, rabotage, ponçage et imprégnation du bois

L'écocertification dans la récolte et le sciage de 2005 à 2024

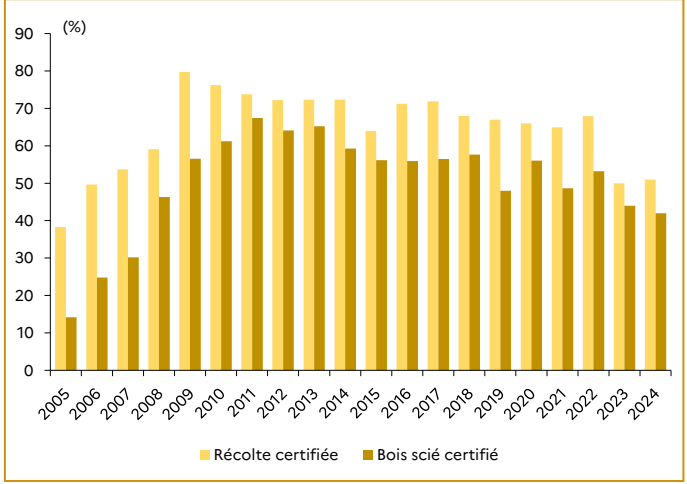

Source : Agreste - Enquêtes annuelles de branche Exploitation forestière et Sciage, rabotage, ponçage et imprégnation du bois

Les produits connexes de scieries

Produits connexes de scieries (commercialisés ou non) en 2024, par département de localisation des entreprises productrices de sciages
Statistiques ramenées au siège de l'entreprise

Unités : millier de tonnes, %

	Charente	Charente-Maritime	Corrèze	Creuse	Dordogne	Gironde	Landes	Lot-et-Garonne	Pyrénées-Atlantiques	Deux-Sèvres	Vienne	Haute-Vienne	**Nouvelle-Aquitaine**	NA / France (%)
Connexes destinés à la trituration	25,2	s	24,8	22,1	49,1	169,5	325,0	1,5	8,4	39,1	s	9,6	**693,5**	34,3
dont plaquettes	24,1	s	20,4	s	40,4	153,9	172,8	s	s	30,5	s	s	**492,8**	35,9
dont chutes brutes (sciures et autres yc. écorces)	s	s	4,4	s	8,6	15,6	152,1	1,3	4,6	s	s	4,1	**200,7**	31,0
Connexes non destinés à la trituration	26,7	46,4	223,6	140,7	86,1	212,1	38,4	1,9	2,1	246,2	4,4	162,6	**1 191,2**	21,9
dont sciures	14,1	13,2	34,0	57,7	26,2	105,9	1,4	0,5	s	94,5	1,2	68,8	**417,5**	23,5
dont écorces	3,9	8,1	7,1	33,3	12,5	51,4	23,8	s	1,1	52,8	s	21,5	**216,4**	25,0
dont plaquettes	s	20,2	149,1	49,5	24,5	44,3	6,6	s	s	93,3	s	67,9	**462,8**	19,8
dont autres sous-produits	3,5	4,9	33,4	s	22,9	10,4	6,7	s	0,4	5,6	1,9	4,4	**94,5**	20,3
Total des produits connexes	51,9	65,7	248,4	162,8	135,2	381,6	363,4	3,3	10,5	285,3	4,4	172,1	**1 884,7**	25,2
Évolution 2024/2023 (%)	*- 26,0*	*- 22,1*	*- 0,6*	*4,3*	*- 6,8*	*0,6*	*18,4*	*- 84,5*	*- 53,7*	*- 9,5*	*- 2,2*	*- 4,1*	*- 2,6*	

s : secret statistique

Note : les connexes commercialisés en Nouvelle-Aquitaine passent de 1 557 à 1 399 milliers de tonnes, soit une baisse de 10 % entre 2023 et 2024.

Source : Agreste - Enquête annuelle de branche Sciage, rabotage, ponçage et imprégnation du bois

Les entreprises en Nouvelle-Aquitaine selon l'activité

Les entreprises selon les volumes traités en 2024

Statistiques ramenées au siège de l'entreprise

Entreprises d'exploitation forestière

	Nombre d'entreprises	Volume récolté (m^3)	Part des volumes récoltés (%)
moins de 1 000 m^3	120	36 024	0,3
de 1 000 à 5 000 m^3	66	162 519	1,1
de 5 000 à 25 000 m^3	63	810 244	5,7
de 25 000 à 50 000 m^3	19	711 065	5,0
plus de 50 000 m^3	48	12 571 825	88,0
Total	**316**	**14 291 677**	**100**

Entreprises de sciage

	Nombre d'entreprises	Volume scié (m^3)	Part des volumes sciés (%)
moins de 1 000 m^3	81	23 931	1,5
de 1 000 à 5 000 m^3	62	142 933	9,0
de 5 000 à 25 000 m^3	34	342 716	21,5
de 25 000 à 50 000 m^3	5	204 853	12,8
plus de 50 000 m^3	9	881 487	55,2
Total	**191**	**1 595 920**	**100**

Source : Agreste - Enquêtes annuelles de branche Exploitation forestière et Sciage, rabotage, ponçage et imprégnation du bois

Évolution du nombre des entreprises enquêtées selon l'activité de 2010 à 2022

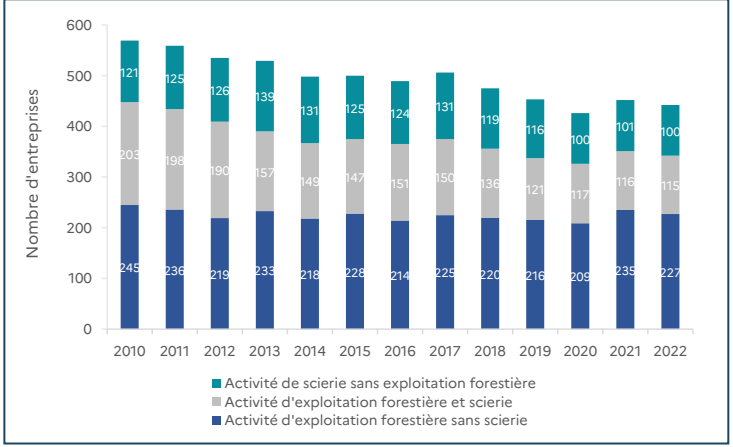

Note : l'évolution du nombre d'entreprises enquêtées ne préjuge pas de l'évolution du nombre total d'entreprises concernées.

Source : Agreste - Enquêtes annuelles de branche Exploitation forestière et Sciage, rabotage, ponçage et imprégnation du bois

Le commerce extérieur des principaux produits de la filière en Nouvelle-Aquitaine

Les échanges commerciaux des principaux produits de la filière forêt-bois en 2025

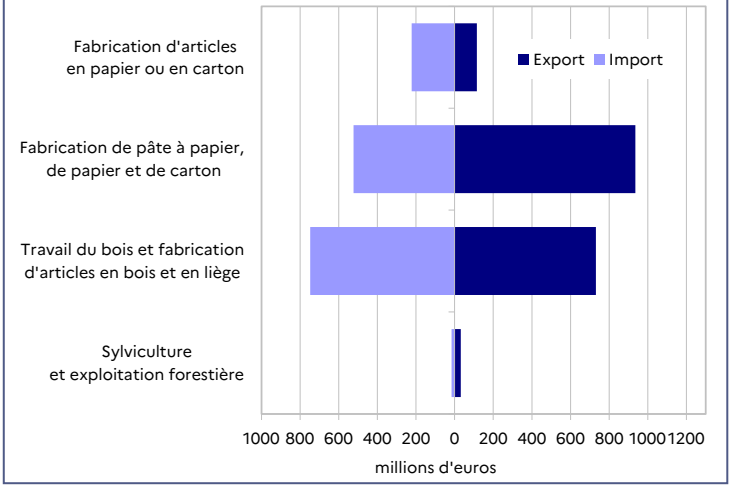

Source : Douanes

Évolution des importations et exportations de la filière de 2020 à 2025

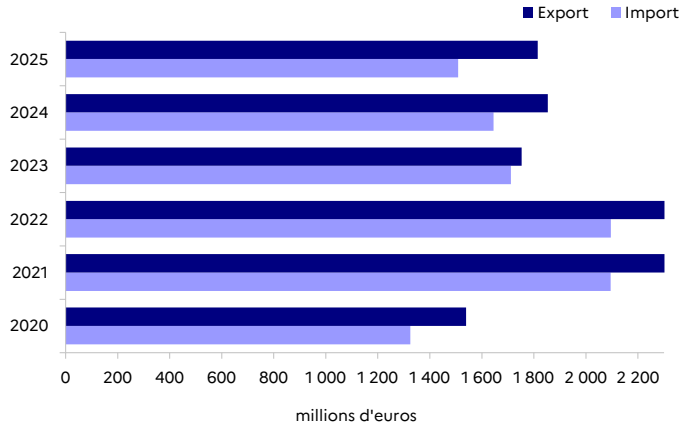

Source : Douanes

Le commerce extérieur des principaux produits de la filière en Nouvelle-Aquitaine

Importations et exportations des principaux produits de la filière forêt-bois en 2025

Valeurs par département

Unités : million d'euros

		Charente	Charente-Maritime	Corrèze	Creuse	Dordogne	Gironde	Landes	Lot-et-Garonne	Pyrénées-Atlantiques	Deux-Sèvres	Vienne	Haute-Vienne	Nouvelle-Aquitaine	NA / France %
Produits sylvicoles	Export	0,5	0,7	1,9	2,7	0,2	4,2	14,2	1,7	3,3	0,5	0,0	2,2	31,9	5,0
	Import	1,1	3,7	0,1	0,2	1,2	2,7	4,5	0,4	0,4	0,8	0,0	0,8	15,9	5,2
Bois et articles en bois	Export	114,2	61,0	58,8	3,0	13,1	124,9	223,3	54,5	3,5	63,0	0,3	11,5	730,9	25,5
	Import	63,9	185,1	22,0	5,0	11,6	222,2	112,0	39,2	29,8	39,8	9,0	7,6	747,1	14,5
Pâte à papier, carton	Export	80,0	0,5	0,3	1,3	172,9	286,8	224,3	0,2	1,8	9,7	3,9	154,5	936,2	22,5
	Import	106,4	10,3	10,7	1,1	85,5	110,7	63,9	5,5	12,6	54,5	15,7	46,6	523,6	9,5
Articles en papier ou carton	Export	12,5	1,0	1,0	0,6	34,7	7,1	8,6	1,0	4,1	26,7	6,1	12,1	115,6	4,2
	Import	15,4	5,7	3,8	0,9	11,1	66,7	20,4	20,1	18,4	25,5	13,9	20,6	222,5	4,5
Total	**Export**	**207,1**	**63,2**	**62,0**	**7,5**	**220,9**	**423,0**	**470,4**	**57,3**	**12,7**	**99,9**	**10,3**	**180,3**	**1 814,6**	**17,5**
	Import	**186,7**	**204,8**	**36,6**	**7,1**	**109,4**	**402,4**	**200,8**	**65,2**	**61,2**	**120,5**	**38,7**	**75,6**	**1 509,1**	**9,5**

Note : les données sont brutes de collectes, CAF à l'import FAB à l'export.

Source : Douanes

Emploi dans la filière

Les emplois salariés dans la filière forêt-bois en 2023

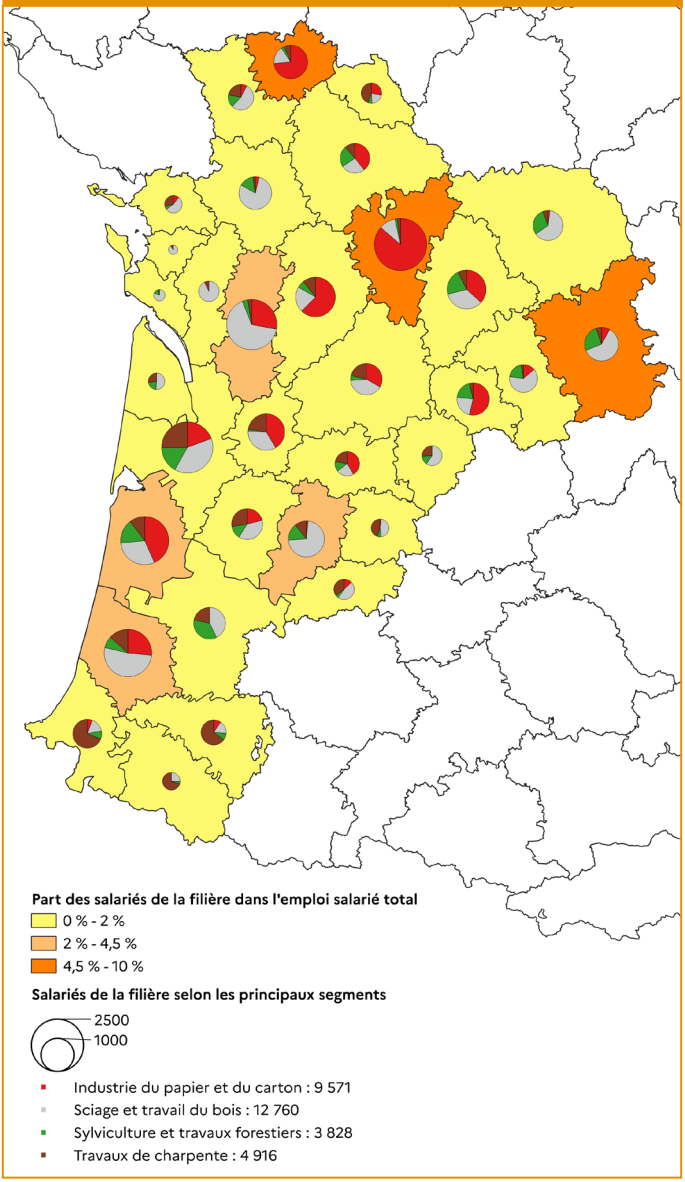

Source : Insee - Flores 2023 - traitement SRISET

Emploi dans la filière

Répartition des salariés selon la taille de l'établissement en 2023

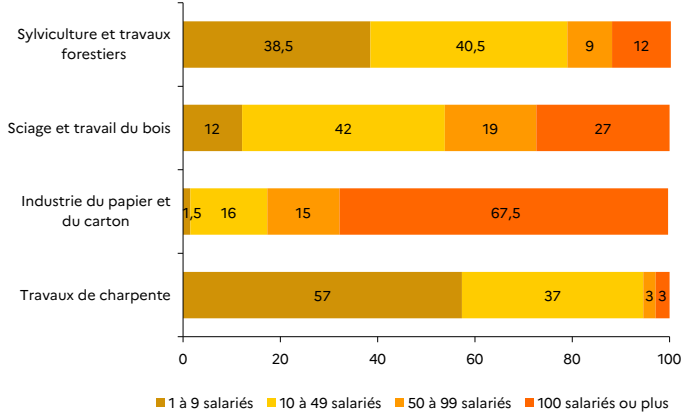

Note de lecture : dans le domaine de la sylviculture et des travaux forestiers, 12 % des salariés sont dans un établissement de plus de 100 salariés en 2023.

Source : Insee - Flores 2023

Poids de la Nouvelle-Aquitaine dans l'emploi salarié de la filière forêt-bois en France en 2023

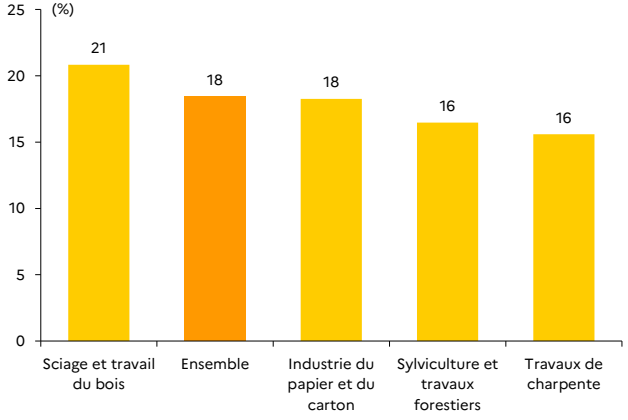

Source : Insee - Flores 2023

Formation dans la filière

Les effectifs en formation dans la filière forêt-bois

Année scolaire 2024-2025

Unités : nombre, %

	Ensemble	%	Apprentissage	Voie scolaire	Évolution 2024/2023 (%)
Ensemble	**4 825**	**100**	**2 454**	**2 371**	**- 0,5**
Cycle court (niveau 3)	**2 088**	**43**	**1 444**	**644**	**- 5,2**
dont CAP, CAP agricole	*1 861*	*39*	*1 217*	*644*	*- 4,2*
Cycle long (niveau 4)	**2 104**	**44**	**621**	**1 483**	**2,4**
dont Bac Pro[1]	*1 504*	*31*	*124*	*1 380*	*2,9*
BP	*448*	*9*	*448*	*-*	*2,1*
Supérieur (niveaux 5 et 6)	**633**	**13**	**389**	**244**	**6,7**
dont BTS, BTS agricole	*475*	*10*	*231*	*244*	*3,9*

[1] *yc. Seconde Pro*

Sources : MEN/Rectorat de Bordeaux - MAASA/DGER/DéciEA

Répartition des effectifs selon le niveau de formation

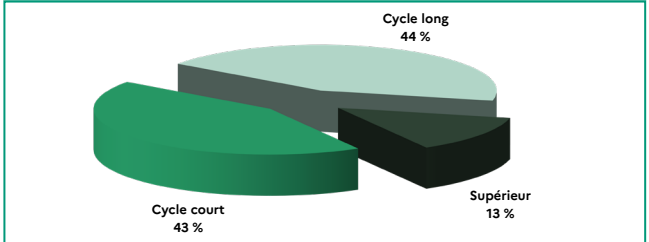

Répartition des effectifs selon le secteur de formation

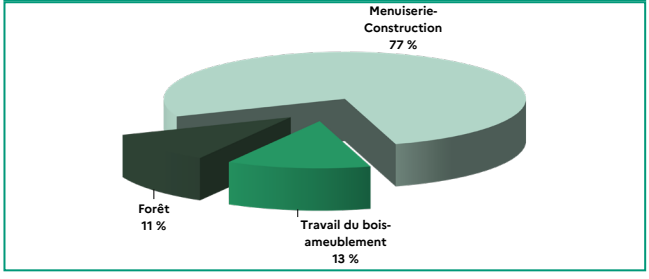

Sources : MEN/Rectorat de Bordeaux - MAASA/DGER/DéciEA - Année scolaire 2024-2025

Production et commercialisation des plants forestiers

Production, par région, de plants forestiers vendus de 2013 à 2024

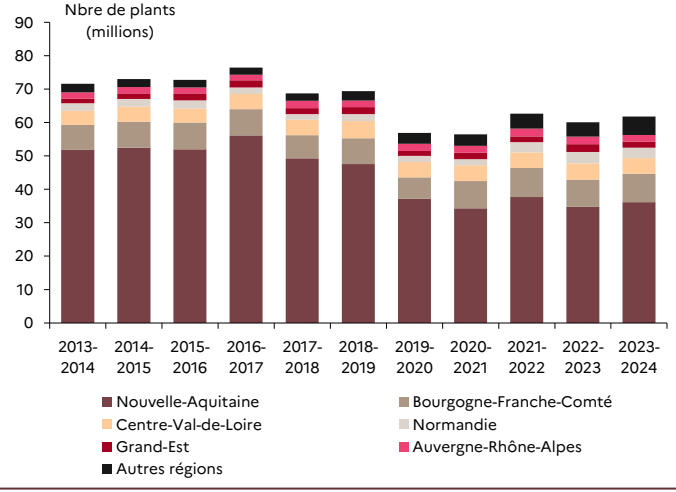

Sources : MASA/INRAE/SERFOB Nouvelle-Aquitaine

Part des essences commercialisées - Campagne 2024-2025

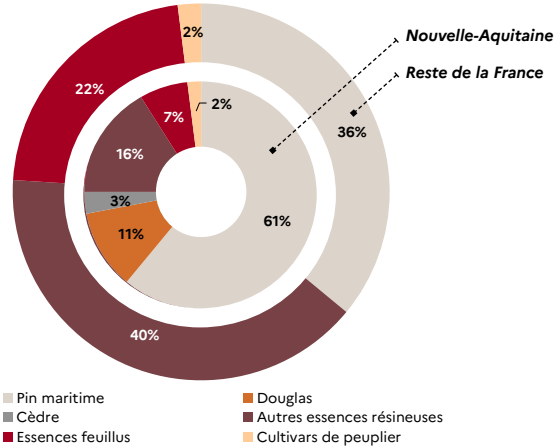

Sources : MASA/INRAE/SERFOB Nouvelle-Aquitaine

Zoom sur le Plan de relance - Renouvellement forestier

Résultats en Nouvelle-Aquitaine des aides de l'État sur 2021-2025 incluant le plan de relance, France 2030 et France Nation Verte :
2 600 dossiers déposés - 24 000 hectares - 64 millions d'euros de travaux d'aides demandés - 23 millions d'euros payés

Types de peuplements aidés

Nombre d'arbres plantés : 30,8 millions

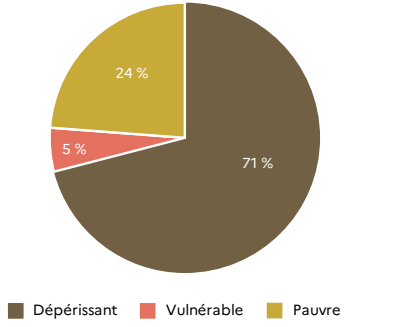

Source : Cartogip, Osiris, Opale - décembre 2025

Surfaces et nombre de dossiers par département

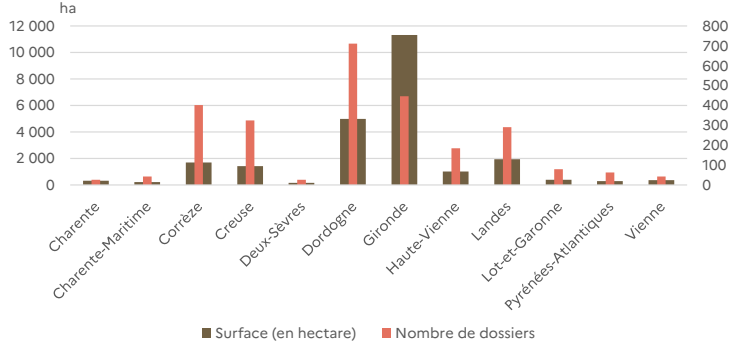

Source : Cartogip, Osiris, Opale - décembre 2025

Incendies en forêt

Départ de feux et surface brûlée

Unités : nombre, hectare

		Charente	Charente-Maritime	Corrèze	Creuse	Dordogne	Gironde	Landes	Lot-et-Garonne	Pyrénées-Atlantiques	Deux-Sèvres	Vienne	Haute-Vienne	Nouvelle-Aquitaine
2025	Départ de feux	405	215	168	141*	348	525	247	269	148	204	176	225	3 071
	Surface brûlée	**491**	**251**	**35**	**184**	**291**	**231**	**157**	**66**	**301**	**383**	**626**	**288**	**3 306**
2024	Départ de feux	137	60	80	42	124	175	73	108	81	79	26	74	1 059
	Surface brûlée	**33**	**32**	**7**	**6**	**20**	**35**	**17**	**53**	**320**	**32**	**32**	**11**	**597**
2023	Départ de feux	238	31	171	59	233	314	167	287	252	161	115	197	2 225
	Surface brûlée	**38**	**40**	**13**	**22**	**76**	**113**	**114**	**64**	**471**	**129**	**167**	**30**	**1 276**
2022	Départ de feux	220	34	29	40	177	639	391	359	365	392	179	241	3 066
	Surface brûlée	**569**	**116**	**33**	**25**	**381**	**28 825**	**1 348**	**102**	**319**	**727**	**378**	**87**	**32 910**
2021	Départ de feux	64	31	35	72	30	231	71	247	238	7	74	33	1 133
	Surface brûlée	**22**	**134**	**15**	**16**	**71**	**430**	**134**	**28**	**1 497**	**19**	**62**	**31**	**2 459**
2020	Départ de feux	79	37	122	29	87	450	99	233	331	14	8	70	1 559
	Surface brûlée	**159**	**18**	**54**	**44**	**104**	**1 080**	**221**	**42**	**491**	**68**	**24**	**161**	**2 464**
2019	Départ de feux	55	16	7	63	95	505	91	237	378	13	-	71	1 531
	Surface brûlée	**95**	**156**	**7**	**102**	**140**	**432**	**247**	**100**	**1 125**	**212**	**-**	**138**	**2 754**
2018	Départ de feux	-	21	9	41	98	481	59	195	18	7	-	-	929
	Surface brûlée	**-**	**13**	**15**	**65**	**79**	**315**	**22**	**87**	**141**	**61**	**-**	**-**	**798**

*Données en cours de consolidation

Sources : SDIS traitement GIP ATEGeRI, BDIFF

Carbone

Carte du stock de carbone moyen à l'hectare

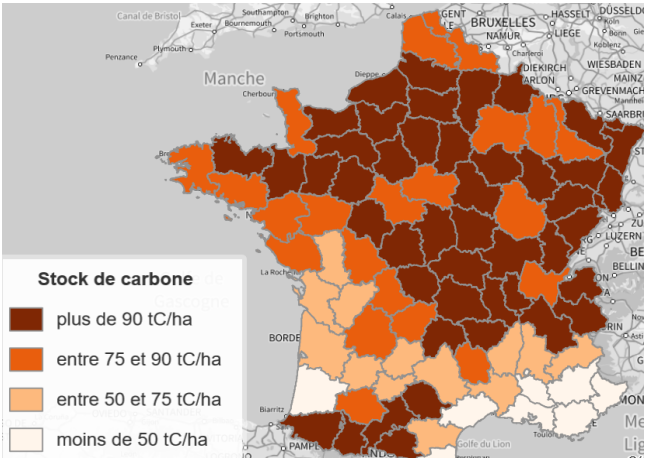

Source : Géoservices© IGN Inventaire forestier national - Années de référence 2019 à 2023 et 2020 à 2024

Stock de carbone par département

	Stock de carbone dans le bois des arbres vivants en tonne de carbone (tC) pour 2020-2024	Taux France (%)	Stock de carbone **moyen à l'hectare** (tC/ha) pour 2020-2024	Taux de boisement en 2024 (%)
Charente	10 000 000	0,74	74	23
Charente-Maritime	9 000 000	0,67	74	18
Corrèze	24 000 000	1,77	90	47
Creuse	16 000 000	1,18	97	30
Dordogne	33 000 000	2,44	78	46
Gironde	26 000 000	1,92	54	50
Landes	25 000 000	1,85	44	61
Lot-et-Garonne	10 000 000	0,74	75	26
Pyrénées-Atlantiques	22 000 000	1,63	106	32
Deux-Sèvres	4 000 000	0,30	74	10
Vienne	11 000 000	0,81	84	19
Haute-Vienne	13 000 000	0,96	86	29
Nouvelle Aquitaine	204 000 000	15,08	72	35
France	**1 353 000 000**	**100**	**82**	**32**

Source : Site Observatoire des forêts française - Années de référence 2020-2024

Glossaire

Secret statistique : Le secret statistique découle des obligations définies par la loi n°51-711 du 7 juin 1951 modifiée sur l'obligation, la coordination et le secret en matière de statistiques. Il crée une obligation spéciale dans le cas de données confidentielles collectées, détenues ou produites pour des usages statistiques. Il interdit strictement la communication de données individuelles ou susceptibles d'identifier les personnes, issues de traitements à finalités statistiques, que ces traitements proviennent d'enquêtes ou de bases de données. En dérogation aux règles communes applicables au secret professionnel, le secret statistique est en effet opposable à toute réquisition judiciaire ou émanant d'autorités administratives (fiscale ou douanière par exemple).

Les règles d'application du secret statistique sur des tableaux agrégés pour des entreprises sont les suivantes :

- aucune case du tableau ne doit concerner moins de trois unités ;
- aucune case du tableau ne doit contenir de données pour lesquelles une entreprise représente plus de 85 % du total ;
- aucune case du tableau ne doit permettre de retrouver une case placée en secret statistique par déduction, notamment par différence avec le total. On parle usuellement de secret induit.

Statistique ramenée au siège de l'entreprise : une entreprise est constituée d'autant d'établissements qu'il y a de lieux différents où elle exerce son activité. Une statistique ramenée au siège de l'entreprise mesure l'activité de l'ensemble des établissements de l'entreprise et est localisée en un seul point : l'adresse du siège social de l'entreprise.

Statistique localisée à l'établissement : un établissement est obligatoirement rattaché à une entreprise. Il s'agit d'un lieu d'activité réelle de cette dernière. Une statistique localisée à l'établissement mesure l'activité de l'établissement.

■ Accédez à nos données et publications sur les sites

https://agreste.agriculture.gouv.fr

https://draaf.nouvelle-aquitaine.agriculture.gouv.fr

contact.sriset.draaf-nouvelle-aquitaine@agriculture.gouv.fr

https://draaf.nouvelle-aquitaine.agriculture.gouv.fr
https://agreste.agriculture.gouv.fr

Direction régionale de l'alimentation, de l'agriculture et de la forêt
Service régional de l'information statistique, économique et territoriale
Le Pastel 22 rue des Pénitents Blancs 87000 LIMOGES
Tel : 05 56 00 42 00
Courriel : contact.sriset.draaf-nouvelle-aquitaine@agriculture.gouv.fr

Directrice régionale : Virginie ALAVOINE
Directeur de publication : Pierre ETCHESSAHAR
Rédacteur en chef : Guillaume CHANET

Coordinateur et contributeur : Loïc MONTANGON
Contributeurs/trices : Julia CAILLON (SRISET),
Sylvain BLUGEOT et Sophie JANOT (SRFoB)

Composition : SRISET, Impression : Imprimerie Yonnaise
Dépôt légal : À parution
ISNN : en cours - ISBN : 978-2-11-179411-5
© Agreste 2026