Annexe 4

Cartes des sylvo-écorégions

Les cartes des sylvo-écorégions et des régions forestières de la région Nouvelle-Aquitaine sont consultables sur le site internet de l'IGN-IFN dans le menu Les service en ligne > Le portail cartographique :
https://inventaire-forestier.ign.fr/cartoifn/carto/afficherCarto/V2/

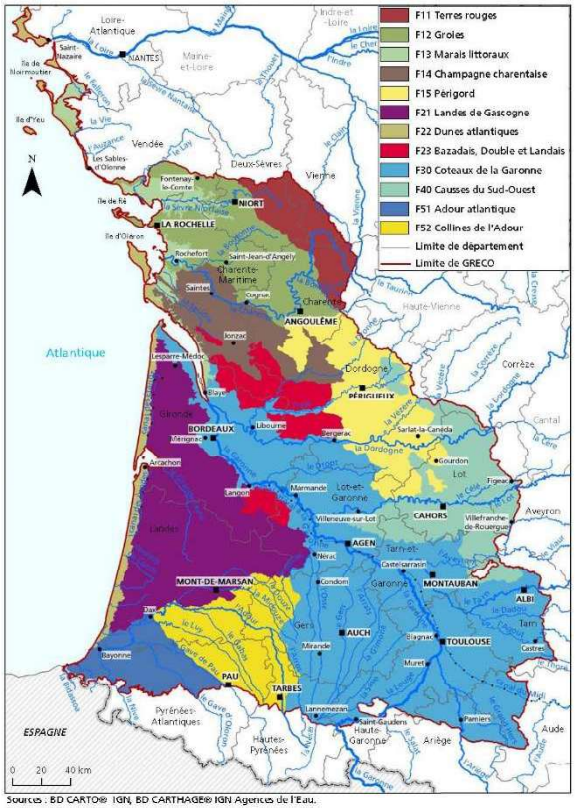

Sources : BD CARTO® IGN, BD CARTHAGE® IGN Agences de l'Eau.

Les SER de la GRECO F : Sud-Ouest océanique

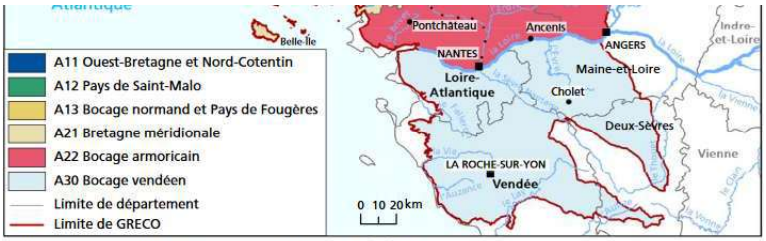

Sources : BD CARTO® IGN, BD CARTHAGE® IGN Agences de l'Eau.

Les SER de la GRECO A en Nouvelle-Aquitaine

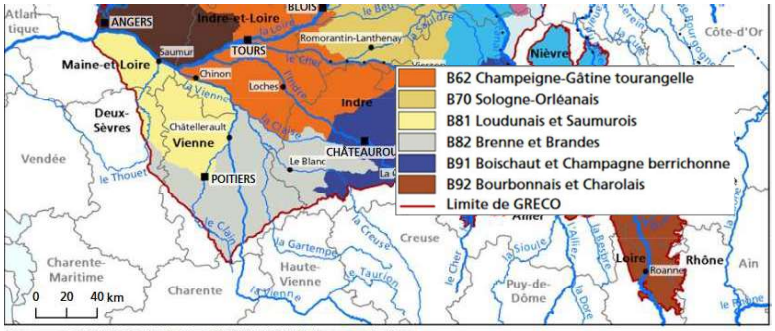

Sources : BD CARTO® IGN, BD CARTHAGE® IGN Agences de l'Eau.

Les SER de la GRECO B en Nouvelle-Aquitaine

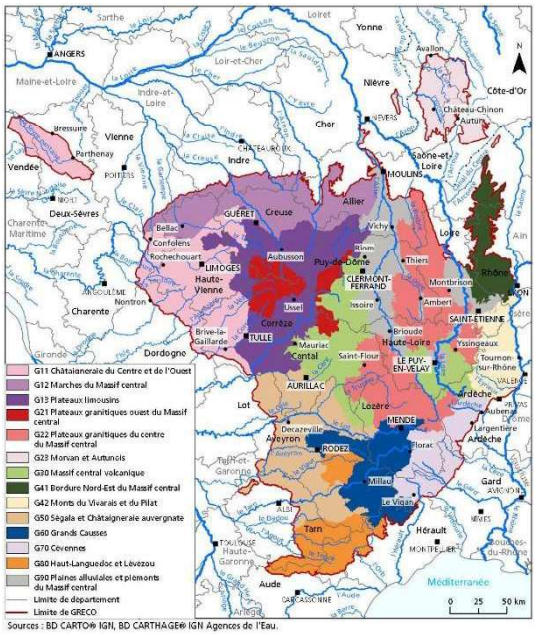

Sources : BD CARTO® IGN, BD CARTHAGE® IGN Agences de l'Eau.

Les SER de la GRECO G : Massif Central

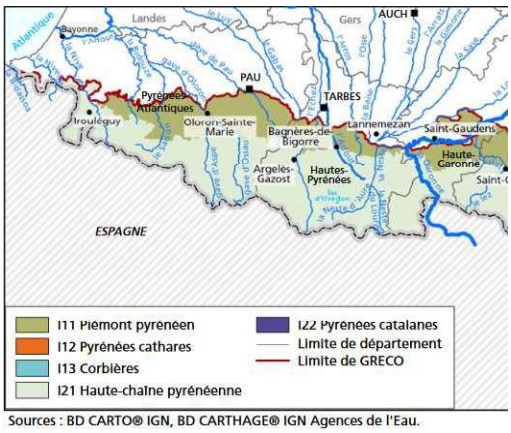

Sources : BD CARTO® IGN, BD CARTHAGE® IGN Agences de l'Eau.

Les SER de la GRECO I en Nouvelle-Aquitaine